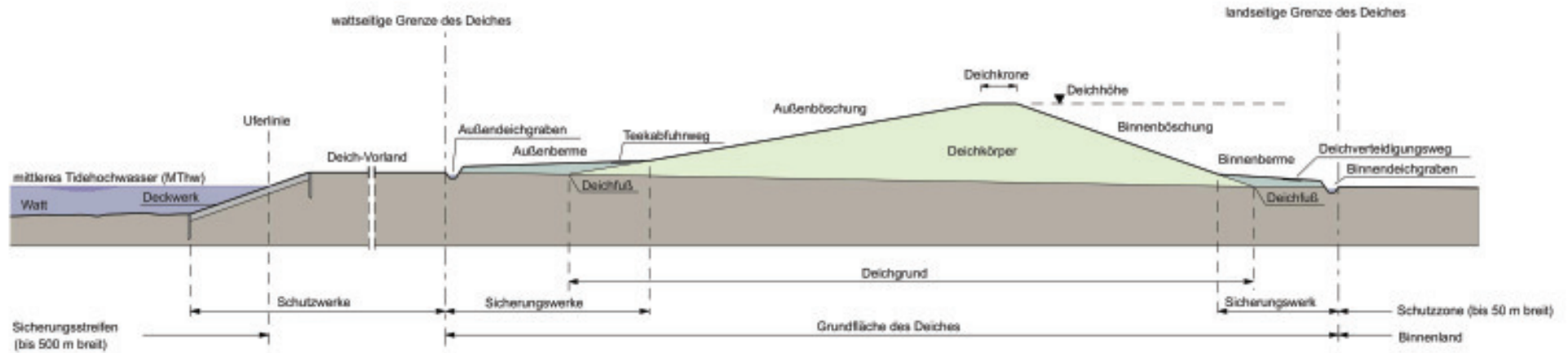
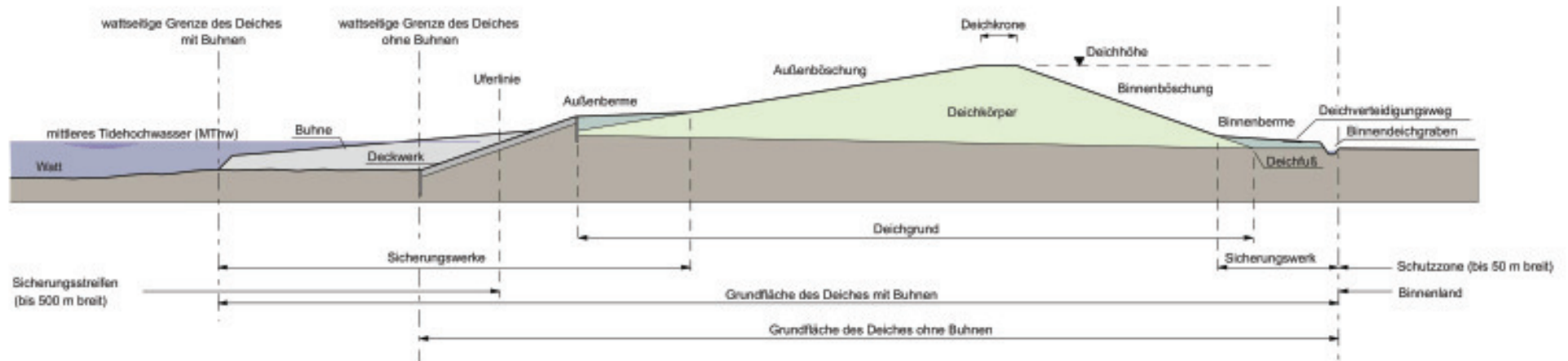


Anlage 3: Deichbezeichnungen

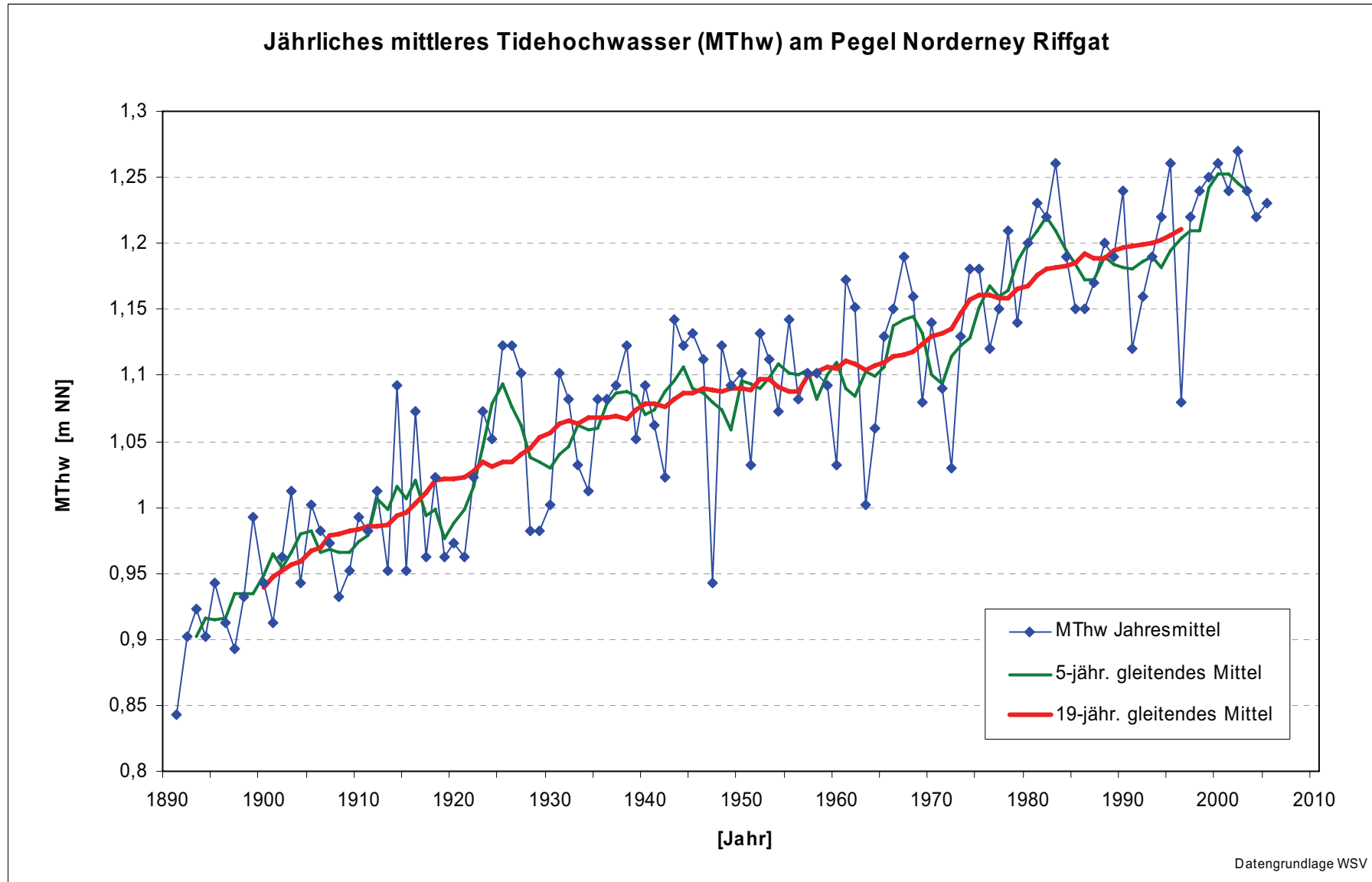
Hauptdeich mit Deichvorland



scharliegender Hauptdeich



Anlage 4: Entwicklung des mittleren Tidehochwassers



Anlage 5: Verzeichnis der Deichverbände

Deichverband	Verbands- vorsteher	Geschäftsstelle	Hauptdeich-Strecken [nach NDG §7 Abs.1]	Höhenlinie [mNN]	Deichlängen [km Haupt- deich]	Bestickhöhe [mNN]	Verbands- Gebiet [ha]	Aufsichts- behörde
Rheider Deichacht	Oberdeich- richter	Bunder Str. 1 B 26826 Weener Tel.: 04951-668	Linker Emsdeich von der Landkreisgrenze Ems- land/Leer bis zum Dollart; Dollartdeich vom Emsdeich bis zur Landesgrenze	5	48,2	6,50 bis 8,50	25.400	Landkreis Leer
Deichverband Heede-Aschendorf- Papenburg	Verbands- vorsteher	Emdener Str. 15 (Kreishaus) 26871 Aschendorf Tel.: 04962/ 501 -0 oder -3237	Rechter Emsdeich von der Schleuse Herbrum bis zur Landkreisgrenze Emsland/Leer; linker Emsdeich von Borsum (gegenüber der Schlei- se Herbrum) bis zur Landkreisgrenze Leer/Emsland	5	22,7	6,5	12.800	Landkreis Emsland
Overledinger Deichacht	Oberdeich- richter	Bahnhofstr. 45 26810 Westoverledingen Tel.: 04955-5724	Rechter Emsdeich von der Landkreisgrenze Ems- land/Leer bis zum Ledadeich; linker Ledadeich vom Damm der Bahnlinie Papen- burg - Leer bis zum Emsdeich	5	17,1	6,50 bis 7,30	8.400	Landkreis Leer
Leda-Jümme- Verband	Oberdeich- richter	Reimerstraße 19 26789 Leer Tel.: 0491-91990-0	Ledadeiche vom Sperrwerk, rechtsseitig bis zur Seeschleuse Leer und linksseitig bis zum Damm der Bahnlinie Papenburg - Leer	5	2,5	7,30	58.400	Landkreis Leer
Moormerländer Deichacht	Oberdeich- richter	Emder Straße 2 b 26802 Moormerland Tel.: 04924-955490	Rechter Emsdeich vom Ledadeich bis zum Borssum- er Siel; rechter Ledadeich von der Seeschleuse Leer bis zum Emsdeich	5	25,3	7,30 bis 7,60	36.500	Landkreis Leer
Deichacht Krummhörn	Oberdeich- richter	Jannes-Ohling-Str. 23 26736 Krummhörn Tel.: 04923-9111-11	Deich an der ostfriesischen Küste vom nordöstlichen Ende des Störtebekerdeiches (Leybucht) bis zum Emsdeich; rechter Emsdeich vom Borssumer Siel bis zum Deich an der ostfriesischen Küste	5	50,7	6,50 bis 8,80	47.800	Landkreis Aurich
Deichacht Norden	Oberdeich- richter	Doornkaatlohne 19 26506 Norden Tel.: 04931-4182	Deich an der ostfriesischen Küste 4,3 km westlich des Dornumer Siels (Dreihausen/ Mönchtrift) bis zum nordöstlichen Ende des Störtebekerdeiches (Ley- bucht)	5	32,5	6,50 bis 9,00	24.300	Landkreis Aurich
Deichacht Esens- Harlingerland	Oberdeich- richter	Hartwarder Str. 17 A 26427 Esens Tel.: 04971-2235	Deich an der ostfriesischen Küste von der Landkreis- grenze Friesland/Wittmund bis 4,3 km westlich des Dornumer Sieles (Dreihausen/Mönchtrift)	5	28,3	6,50 bis 7,50	41.300	Landkreis Wittmund

Deichverband	Verbands- vorsteher	Geschäftsstelle	Hauptdeich-Strecken	Höhenlinie [mNN]	Deichlängen [km Haupt- deich]	Bestickhöhe [mNN]	Verbands- Gebiet [ha]	Aufsichts- behörde
III. Oldenburgischer Deichband	Verbands- vorsteher	Anton-Günther-Str. 22 26441 Jever Tel.: 04461-9209-0	Deich am Jadebusen, an der Jade und an der Küste im Landkreis Friesland vom östlichen Höftdeich bei Dangast bis zur Landkreisgrenze Friesland/Wittmund	5	59,8	7,00 bis 8,40	50.000	Landkreis Friesland
II. Oldenburgischer Deichband	Verbands- vorsteher	Franz-Schubert-Str. 31 26919 Brake Tel.: 04401-9285-0	Linker Weserdeich unterhalb des Hutesperrwerkes (westlicher Randpfeiler) bis Volkerseer Wurf; Deich an der Jade und am Jadebusen vom Weser- deich bei Volkerseer Wurf bis zum hochliegenden Gelände am östlichen Höftdeich bei Dangast	6	103,7	7,00 bis 9,20	84.300	Landkreis Wesermarsch
I. Oldenburgischer Deichband	Verbands- vorsteher	Franz-Schubert-Str. 31 26919 Brake Tel.: 04401-9285-0	Linker Weserdeich vom Ochtumsperrwerk (westliche Außenkante des Randpfeilers der Schleuse) bis zum östlichen Randpfeiler des Hutesperrwerkes	6	21,4	7,20 bis 7,60	28.500	Landkreis Wesermarsch
Deichverband Osterstader Marsch	Ober- deichgräfe	Schulstraße 1 27616 Beverstedt Tel.: 04747/931212	Rechter Weserdeich von der Landesgrenze nord- westlich Bremen zur Landesgrenze südlich Bremer- haven	6	35,0	7,40 bis 8,10	45.352	Landkreis Cuxhaven
Deichverband Land Wursten	Ober- deichgräfe	Schulstraße 1 27616 Beverstedt Tel.: 04747/931212	Deich von der Landesgrenze nördlich Bremerhaven bis zum hochliegenden Gelände bei Arensch	6	26,8	8,30	15.959	Landkreis Cuxhaven
Cuxhavener Deichverband	Schultheiß	Strichweg 178 27476 Cuxhaven Tel.: 04721/48436	Elbdeich von 100 m westlich des Grodener Haupt- deichsiels bis zum hochliegenden Gelände bei Duh- nen	6	12,8	6,25 bis 8,20	3.168	Stadt Cuxhaven
Hadelner Deich- und Uferbauverband	Schultheiß	Raiffeisenstraße 10 21762 Otterndorf Tel.: 04751/9235-0	Elbdeich von der Gemeindegrenze Be- lum/Otterndorf bis 100 m westlich des Grodener Hauptdeichsiels	6	15,1	8,00 bis 8,40	37.080	Landkreis Cuxhaven
Ostedeichverband	Oberdeich- graf	Oesting Weg 40 21745 Hemmoor Tel.: 04771/6508-0 Fax: 04771/5288	Elbdeich vom Ostedeich bis zur Gemeindegrenze Belum/ Otterndorf; linker Ostedeich vom Ostesperrwerk bis zum Elbe- deich	6	5,9	8,00 bis 8,20	37.800	Landkreis Cuxhaven

Deichverband	Verbands- vorsteher	Geschäftsstelle	Hauptdeich-Strecken	Höhenlinie [mNN]	Deichlängen [km Haupt- deich]	Bestickhöhe [mNN]	Verbands- Gebiet [ha]	Aufsichts- behörde
Deichverband Kehdingen-Oste	Oberdeich- graf	Sietwender Straße 18 21703 Drochtersen Tel.: 04143/9191-02 Fax: 04143/9191-05	Elbedeich vom Schwingedeich bis zum Ostedeich; linker Schwingedeich vom Schwingesperwerk bis zum Elbedeich; rechter Ostedeich vom Ostesperwerk bis zum Elbe- deich	6	52,6	8,00 bis 8,20	47.550	Landkreis Stade
Deichverband der I. Meile Altenlandes	Oberdeich- richter	Hollernstraße 89 21723 Hollern-Twielenfleth Tel.: 04141/7922-01 Fax: 04141/7922-03	Elbedeich vom Lühesperwerk bis zum Schwinge- deich; rechter Schwingedeich vom Schwingesperwerk bis zum Elbedeich	7	11,3	8,00 bis 8,10	6.200	Landkreis Stade
Deichverband der II. Meile Alten Landes	Oberdeich- richter	Altländer Markt 3 21635 Jork Tel.: 04162/480 Fax: 04162/1501	Elbedeich von der Landesgrenze westlich Hamburg bis zum Lühesperwerk	7	12,1	8,00 bis 8,20	11.086	Landkreis Stade
Harburger Deichverband	Deich- haupt- mann	Elbdeich 219 21217 Seevetal Tel.: 040/696474-49 Fax: 040/696474-50	Elbedeich vom Seevesiel bis zur Landesgrenze östlich von Hamburg	7,5	6,0	8,15 bis 8,20	2.800	Landkreis Harburg
Deich- und Wasserverband Vogtei Neuland	Ver- bandsvor- steher	Hoher Morgen 21b 21423 Winsen (Luhe) Tel.: 04171/652881	Elbedeich von Ilmenau-Sperwerk bis zum Seeve- siel	7,5	6,5	8,51 bis 8,80	4.800	Landkreis Harburg
Artlenburger Deichverband	Deich- haupt- mann	Bundesstraße 14 21522 Hohnstorf Tel.: 04139/699542	Elbedeich von Staustufe Geesthacht/Damm der B 404 bis zum Ilmenausperwerk	8	13,5	8,79 bis 9,08	20.000	Landkreis Lüneburg
Bremischer Deich- verband am rechten Weserufer	Deich- haupt- mann	Am Lehester Deich 149 28357 Bremen Tel. (0421) 20765-0 Fax (0421) 20765-15	rechter Weserdeich von der Landesgrenze bei Bremen-Mahndorf bis zur Landesgrenze bei Bremen-Farge; linker Wümmedeich; Lesumdeiche vom Lesumsperrwerk bis Landesgren- ze	---	37,3	6,75 bis 7,90	22.000	Senator für Bau, Umwelt und Verkehr (SBUV)
Bremischer Deich- verband am linken Weserufer	Deich- haupt- mann	Warturmer Heerstr. 125 28197 Bremen Tel. (0421) 33 30 60 Fax (0421) 33 30 629	linker Weserdeich von der Landesgrenze bei Bremen-Arsten bis zum Ochtumsperrwerk; rechter Ochtumdeich vom Ochtumsperrwerk bis zur Landesgrenze	---	21,6	6,75 bis 7,90	7.748	Senator für Bau, Umwelt und Verkehr (SBUV)
bremenports GmbH & Co. KG	Abtei- lungsleiter	Elbinger Platz 1 27570 Bremerhaven Tel. (0471) 30901 240 Fax (0471) 30901	rechter Weserdeich in Bremerhaven von der Lan- desgrenze auf der Luneplate bis zur Landesgrenze in Weddewarden	6	15	7,47 bis 8,90	5.330	Hansestadt Bremisches Hafenamt, Wasserbehör- de