

Karte B1 - Karte B3

Karte B4 - Karte B5




Osterholz

Kartgrundlage: Deutsche Grundkarte 1 : 5.000
Mit Erlaubnis des Herausgebers: Kataster und Vermessung Bremen,
vom: 15.08.96 Az.: 84071-31-6/31018

Freie Hansestadt Bremen

Der Senat

Verordnung über das Landschaftsschutzgebiet
"Nordwestliche Osterholzer Feldmark" im Gebiet
der Stadtgemeinde Bremen

-  LSG Nordwestliche Osterholzer Feldmark
-  Aufhebung eines Landschaftsschutzgebietes
derzeit im Verfahren
-  bestehendes Landschaftsschutzgebiet

Maßstab: 1 : 5.000
Diese Karte ist Bestandteil der Rechtsverordnung vom
(Az.: 631-11-03/6)

Ausgefertigt durch Beschluss des Senats vom
Für den Senat der Freien Hansestadt Bremen
Der Präsident des Senats